

観戦ガイド ~ Long ~

Katsuura-shi, Chiba

会場レイアウト

スタートリスト

Please click here!

GPSトラッキング

ライブザルト

選手名鑑



※アクセスできない場合は、<https://www.antifragile.tokyo/> からご覧ください。



M21E

時刻	名前	所属	GPS
9:08	池田 匠	練馬OLC	
9:10	Man Chi Kin	HKIOF	
9:12	佐藤 諒平	東大OLK	
9:14	森川 周	入間市OLC	
9:16	小泉 知貴	入間市OLC	
9:18	林 三才	HKOXCC	
9:20	尾崎 弘和	-	
9:22	渡辺 廣志	丘の上	
9:24	Poon Brian	HKIOF	
9:26	橋本 達佑	神大OLK	
9:28	羽田 拓真	練馬OLC	
9:30	Yi You	OAHK	
9:32	祖父江 有祐	OLCルーバー/桐嶺会	
9:34	金子 隼人	東大OLK	
9:36	山田 高志	-	
9:38	太田 知也	朱雀OK	
9:40	Chit Hei Shiu	-	
9:42	CHIU HOCHING	HKIOF/ES関東C	
9:44	滝沢 壮太	ES関東C/越王会	
9:46	pereira daniel	HKIOF	
9:48	許 兆東	HKOXCC	
9:50	用松 知樹	丘の上	
9:52	植西 柳太	越王会	
9:54	折橋 旺	東大OLK/トータス/渋谷で走る会	
9:56	小寺 義伸	つばめ会	
9:58	入江 龍成	石井スポーツ京都ヨドバシ店/トータス	
10:00	嶋岡 雅浩	OLCルーバー	
10:02	森河 俊成	朱雀OK	
10:04	山田 基生	青葉会/OLP兵庫	
10:06	宮川 靖弥	つばめ会	
10:08	田中 基成	桐嶺会/京葉OLCクラブ	
10:10	橋本 正毅	ES関東C/青葉会	
10:12	畑田 遼	トータス/入間市OLC	
10:14	北見 匠	OLP兵庫/TORCH	
10:16	CHIU Yau Chung	HKOXCC	
10:18	菅谷 裕志	OLCルーバー	
10:20	Wong Cheuk Wang	Hong Kong	
10:22	新田見 俊輝	練馬OLC	

W21E

時刻	名前	所属	GPS
10:24	宮本 樹	京葉OLCクラブ	○
10:26	松澤 俊行	松塾	
10:28	二俣 真	京都大学大学院/朱雀OK	○
10:30	橋 孝祐	ES関東C	○
10:32	美濃部 駿	KOLC/渋谷で走る会	
10:34	猪俣 祐貴	入間市OLC	
10:36	藤井 一樹	三河OLC	
10:40	田中 創	大阪OLC/OLCレオ/練馬OLC	
10:42	結城 克哉	トータス	○
10:44	松尾 怜治	GROK/吉友会	
10:46	伊藤 頌太	ゆるふわOLC/OLCルーバー	○
10:48	江野 弘太郎	丘の上札幌支所	
10:50	長岡 凌生	長野県協会/青葉会	
10:52	長縄 知見	静岡OLC	
10:54	松下 陸生	京都OLC	
10:56	田邊 拓也	横浜OLC/入間市OLC	
10:58	Li Chun Ho	Malmö OK	
11:00	石原 潮人	京大OLC	
11:02	大橋 剛樹	静岡OLC/GROK	○
11:04	稲森 剛	長野県協会	
11:06	高見澤 翔一	ES関東C	
11:08	CHOW MAN LONG	-	
11:10	YU Tsz Wai	-	
11:12	谷川 友太	京都OLC	○
11:14	本庄 祐一	練馬OLC	
11:16	永山 遼真	筑波大学院/ときわ森林会	○
11:18	伊藤 元春	京葉OLCクラブ	○
11:20	佐藤 遼平	入間市OLC	
11:22	平岡 丈	朱雀OK	○
11:24	殿垣 佳治	練馬OLC	○
11:26	前中 脩人	練馬OLC	○
11:28	南河 駿	OLCルーバー/GROK	○
11:30	Otto Ikonen	Turun Suunnistajat	
11:32	朝間 玲羽	京葉OLCクラブ	○
11:34	寺垣内 航	京葉OLCクラブ	○
11:36	小牧 弘季	アークコミュニケーションズ	○
11:38	伊藤 樹	設楽町	○
11:40	Riccardo Scalet	Halden SK	○

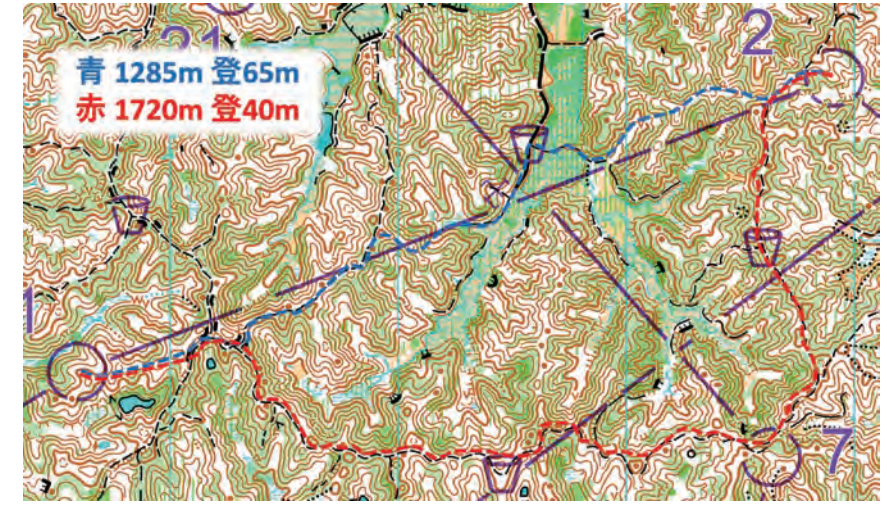
中間通過予想時間

	第1中間	第2中間	会場	第3中間	第4中間	finish
M21E 12.3km ↑680m	28min	42min	45min	58min	80min	90min 優勝確定 13:10
W21E 7.3km ↑480m	34min	52min	56min	73min		80min 優勝確定 12:40

ルート解説



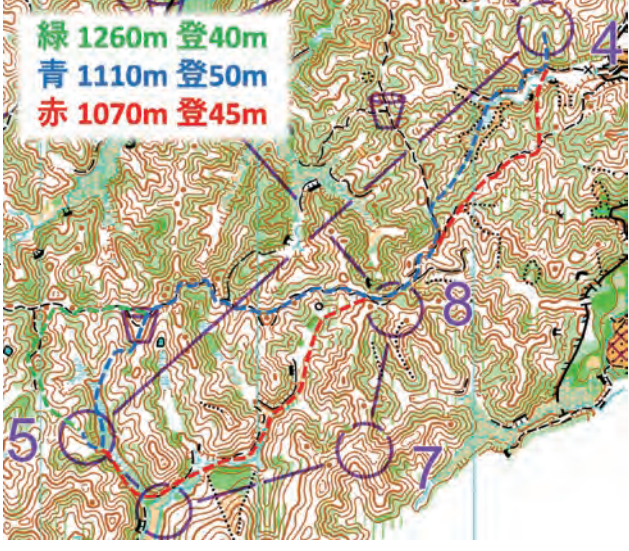
コース設定者 : 鹿島田 浩二
観戦ガイド作成: 富山 詩央里



M21E 1→2
序盤の勝負レグ。
地図読みの時間もなく、
森の状態もまだ熟知してない中で
判断しなければならない。
赤の尾根周りは、終盤の尾根のトレースが
意外と難しく、距離も長い。
青ルートの方が速いと思われる。
(WE 1→2も似た課題)

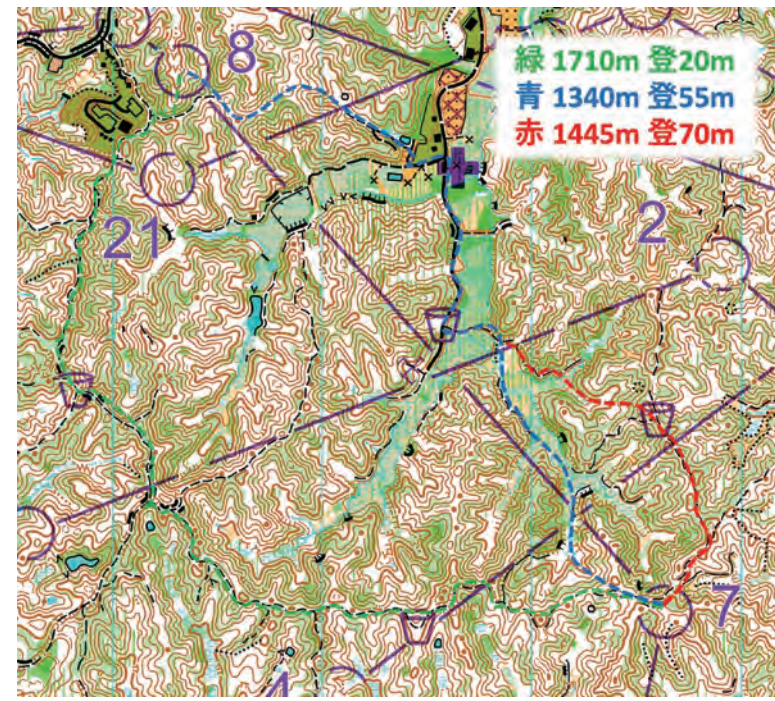
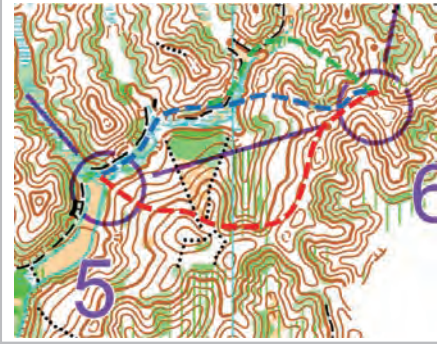
W21E 4→5

中盤のミドルロングレグ。
前半の脱出、後半の攻撃
それぞれで沢沿いと尾根ルートで
分かれる。
赤と青が距離的には拮抗しており、
甲乙つけがたい。
緑はスピード維持はできるが、
距離が明らかに伸びてしまう。



M21E 5→6 / W21E 6→7

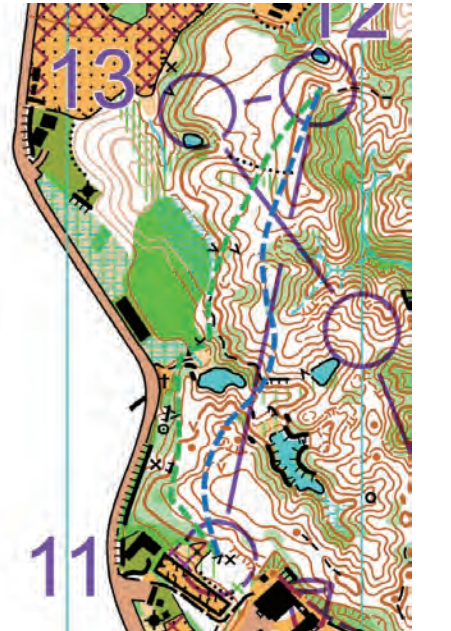
ミドルレグだがルートが分かれる。
湿地を避けて、山に登る赤は
距離も登りも伸びる。
青が最短ルートで
最も速いと思われる。



M21E 7→8 / W21E 8→9
会場に戻る 中盤のロングレグ。
そろそろテレインの特性を理解して判断。
青ルートは距離は短いが 前半の湿地でスピードがやや落ちる。
赤もやや登り多い。後半に備え 体力を温存する意味で緑が正解ではないか。

M21E 11→12

会場通過直後のレグ。
青のルートが見えやすいが
緑のルートはスピードの維持がしやすい。
流れに乗ればタイムを稼ぐことができる。



Orienteering Map Produced by NishiPRO, Miyamishi-Sanya-Seizu, Released on 2023/11/5

勝浦大楠 2023

千葉県勝浦市

2023年11月5日 (日)
第50回全日本オリエンテーリング選手権大会
(ロング・ディスタンス競技部門)

WORLD RANKING EVENT

縮尺 Scale 1:15000
等高線間隔 Contour interval 5m
ISOM2017-2準拠



JOC2023 Long Distance	
M21E	
1	10.3 km →→→→→
←←←←← 260 m	
△	
1 96	1
2 97	
3 98	
4 99	2
5 100	
6 204	
7 101	
8 92	2.5
9 203	
10 179	Y
←←←←← 310 m →→→→→	
11 95	1
12 102	
13 103	
14 91	
15 201	2
16 104	3
←←←←← 80 m →→→→→	
17 105	
18 106	
19 107	
20 202	
←←←←← 120 m →→→→→	
21 108	Y
22 179	Y
←←←←← 160 m →→→→→	

特記記号
○ : 国土地理院 炭素焼埋め地
× : 小さな人工建造物 (Small man-made structure)
(道路橋脚、電柱など Capturing cap, Sign, etc.)



参考図 : 国土地理院公開 基礎地図情報
調査・作図 : 西村俊真(NishiPRO), 宮西康太郎(宮西山野精図)
Powered by OCAD(No.6944)
調査期間 : 2023年1月-9月
地図調製 : (株) ヤマカワオーエンタープライズ
本地区の範囲は大半が私権地です。無断でのオリエンテーリング活動は出来ません。本地区内でのオリエンテーリング活動を希望の場合は、千葉県オリエンテーリング協会までお問い合わせください

Copyright 2023, 千葉県オリエンテーリング協会



R1	R2	R3
----	----	----

Orienteering Map Produced by NishiPRO, Miyamishi-Sanya-Seizu, Released on 2023/11/5

勝浦大楠 2023

千葉県勝浦市

2023年11月5日 (日)
第50回全日本オリエンテーリング選手権大会
(ロング・ディスタンス競技部門)

WORLD RANKING EVENT

縮尺 Scale 1:15000
等高線間隔 Contour interval 5m
ISOM2017-2準拠



JOC2023 Long Distance	
W21E	
3	7.3 km →→→→→
←←←←← 260 m	
△	
1 117	1
2 118	2
3 97	
4 98	
5 119	
6 100	
7 204	
8 101	
9 92	2.5
10 203	
11 179	Y
←←←←← 310 m →→→→→	
12 95	1
13 120	1
14 102	
15 103	
16 90	
17 201	2
18 121	1
19 122	X
20 179	Y
←←←←← 160 m →→→→→	

特記記号
○ : 国土地理院 炭素焼埋め地
× : 小さな人工建造物 (Small man-made structure)
(道路橋脚、電柱など Capturing cap, Sign, etc.)



参考図 : 国土地理院公開 基礎地図情報
調査・作図 : 西村俊真(NishiPRO), 宮西康太郎(宮西山野精図)
Powered by OCAD(No.6944)
調査期間 : 2023年1月-9月
地図調製 : (株) ヤマカワオーエンタープライズ
本地区の範囲は大半が私権地です。無断でのオリエンテーリング活動は出来ません。本地区内でのオリエンテーリング活動を希望の場合は、千葉県オリエンテーリング協会までお問い合わせください

Copyright 2023, 千葉県オリエンテーリング協会



R1	R2	R3
----	----	----